


Autor

Institution Ortsgemeinde
 Abteilung Verkehr
 Straße Kirchstraße 2
 PLZ 54518
 Stadt Binsfeld
 Land Deutschland
 Ansprechpartner OG Binsfeld
 Telefon +49657595880
 E-Mail dsd.binsfeld@t-online.de



Erstellt mit **DataCollect Webreporter** Version 1.0 am 20.07.2019 21:00:22

Messstelle

Name 30-austritt
 Rtg. kommend (Name) Kreisel
 Rtg. gehend (Name)
 Vmax StVO 
 Kommentar
 Gerätetyp **DSD**

Zeitbereich

Startdatum 01.07.2019 23:00
 Enddatum 20.07.2019 11:59
 Tage Mo, Di, Mi, Do, Fr, Sa, So
 Zeitintervall 60 Minuten
 Zeitfenster / Tag 00:00 - 23:59

Geschwindigkeitsklassen [V in km/h]

Zeit	Σ	10	20	30	40	50	60	70	80	90	100	110	>110
00:00-06:00	149	3	62	45	29	9	1	0	0	0	0	0	0
06:00-09:00	467	6	153	191	70	32	15	0	0	0	0	0	0
09:00-19:00	2389	58	686	1230	267	98	49	0	1	0	0	0	0
19:00-23:59	561	5	137	361	46	10	2	0	0	0	0	0	0
00:00-24:00	3567	72	1039	1827	412	149	67	0	1	0	0	0	0

Geschwindigkeitskennzahlen [V in km/h]



DSD SAFETY Erfolg

Vmin	Vavg	Vmax	V15	V50	V85	Vexc %
6	25	76	17	24	32	17.6

Vin	Vout	Vred	Vred %
25	24	-1	-4

Beschreibungen

Vmin: Minimale Geschwindigkeit
 Vavg: Durchschnittliche Geschwindigkeit
 Vmax: Maximale Geschwindigkeit
 V15: Grenzggeschwindigkeit für die ersten 15% der Fahrzeuge
 V50: Grenzggeschwindigkeit für die ersten 50% der Fahrzeuge

V85: Grenzggeschwindigkeit für die ersten 85% der Fahrzeuge
 Vexc %: Geschwindigkeitsüberschreitung in %
 Vin: Durchschnittliche Eintrittsgeschwindigkeit
 Vout: Durchschnittliche Austrittsgeschwindigkeit
 Vred: Durchschnittliche Reduktion der Geschwindigkeit zwischen Eintritt und Austritt


Autor

Institution	Ortsgemeinde
Abteilung	Verkehr
Straße	Kirchstraße 2
PLZ	54518
Stadt	Binsfeld
Land	Deutschland
Ansprechpartner	OG Binsfeld
Telefon	+49657595880
E-Mail	dsd.binsfeld@t-online.de



Erstellt mit **DataCollect Webreporter** Version 1.0 am 20.07.2019 21:00:22

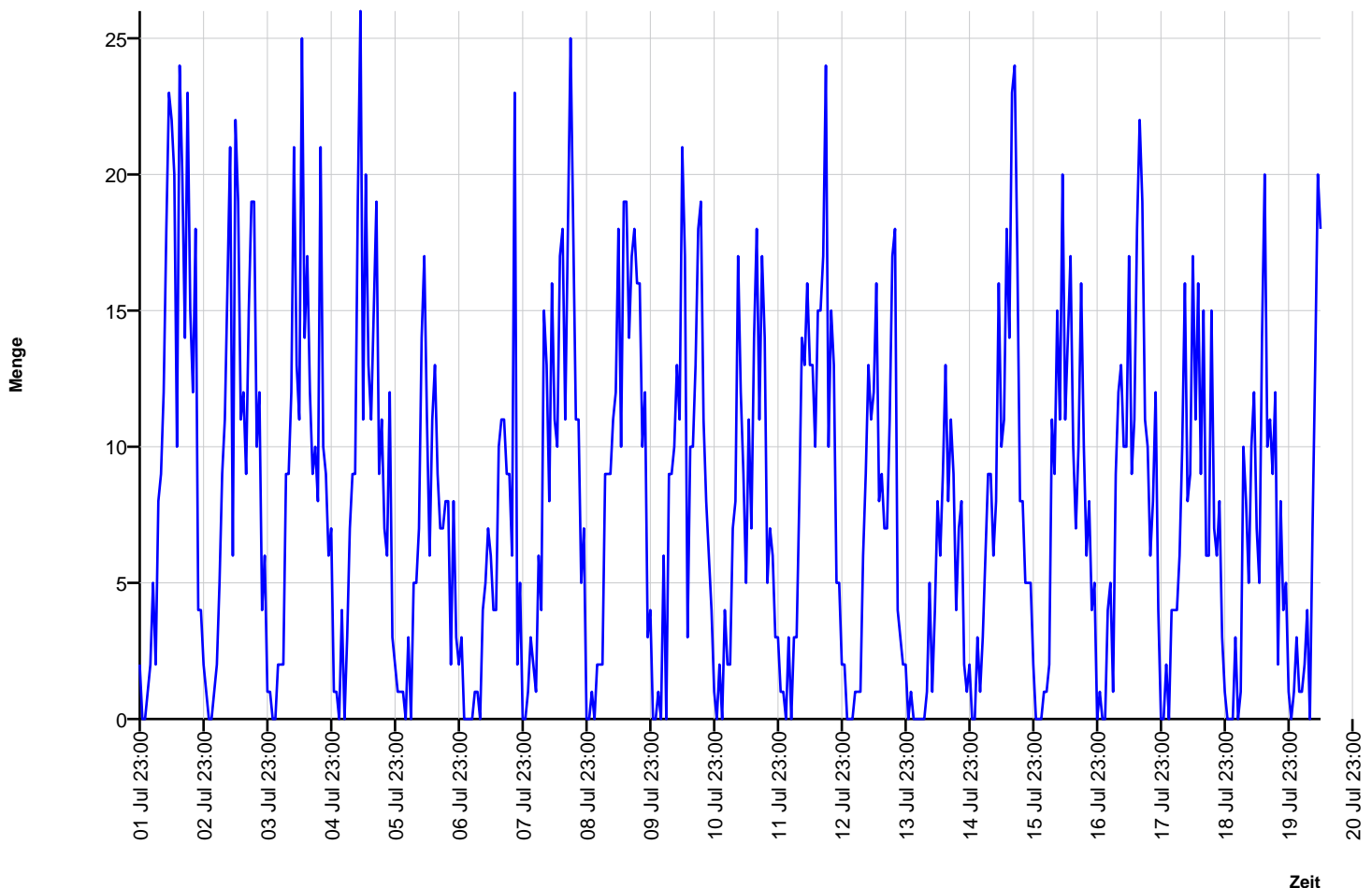
Messstelle

Name	30-austritt
Rtg. kommend (Name)	Kreisel
Rtg. gehend (Name)	
Vmax StVO	
Kommentar	
Gerätetyp	DSD

Zeitbereich

Startdatum	01.07.2019 23:00
Enddatum	20.07.2019 11:59
Tage	Mo, Di, Mi, Do, Fr, Sa, So
Zeitintervall	60 Minuten
Zeitfenster / Tag	00:00 - 23:59

Verkehrsmengen Ganglinie




Autor

Institution	Ortsgemeinde
Abteilung	Verkehr
Straße	Kirchstraße 2
PLZ	54518
Stadt	Binsfeld
Land	Deutschland
Ansprechpartner	OG Binsfeld
Telefon	+49657595880
E-Mail	dsd.binsfeld@t-online.de



Erstellt mit **DataCollect Webreporter** Version 1.0 am 20.07.2019 21:00:22

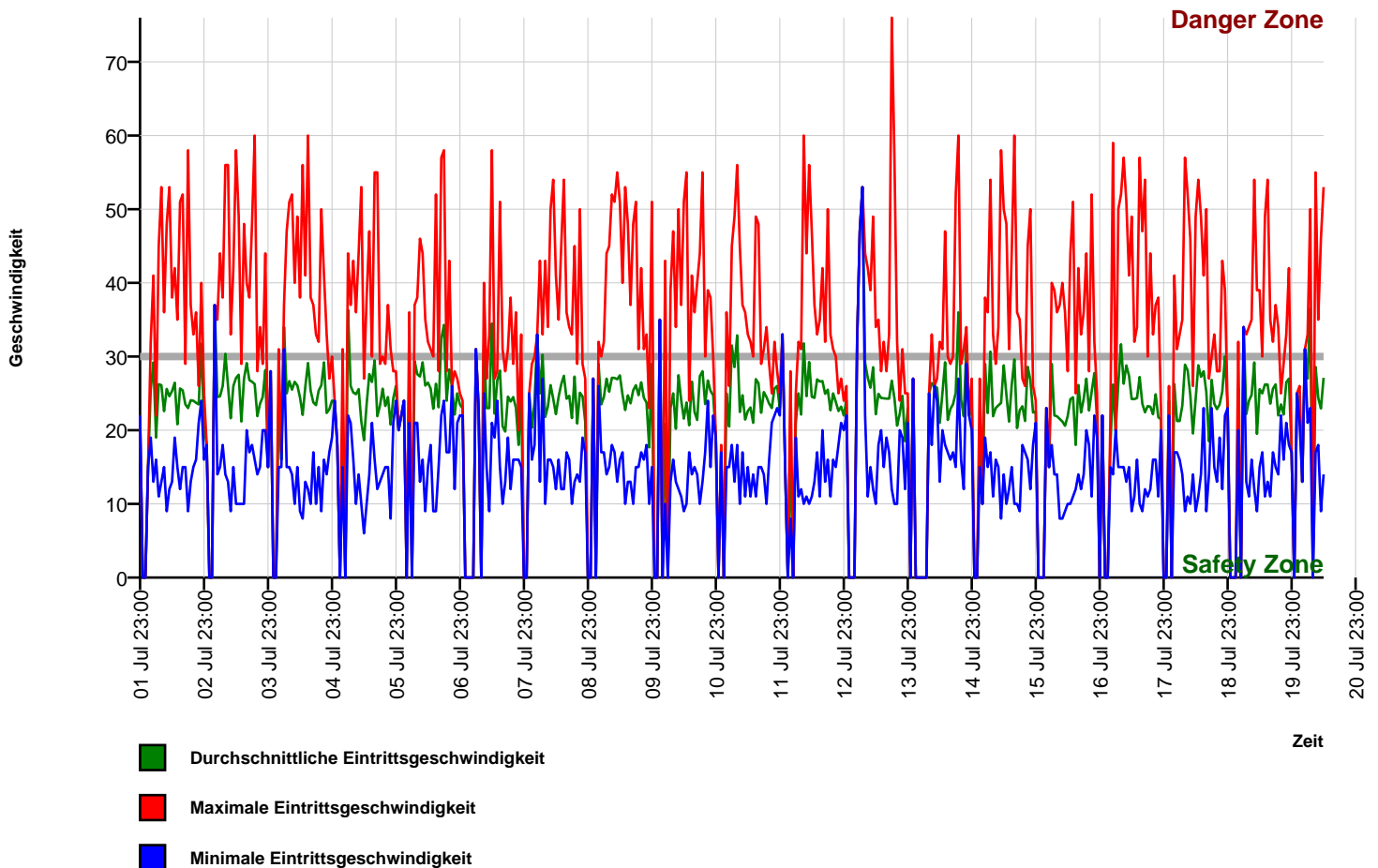
Messstelle

Name	30-austritt
Rtg. kommend (Name)	Kreisel
Rtg. gehend (Name)	
Vmax StVO	
Kommentar	
Gerätetyp	DSD

Zeitbereich

Startdatum	01.07.2019 23:00
Enddatum	20.07.2019 11:59
Tage	Mo, Di, Mi, Do, Fr, Sa, So
Zeitintervall	60 Minuten
Zeitfenster / Tag	00:00 - 23:59

Geschwindigkeits-Diagramm




Autor

Institution	Ortsgemeinde
Abteilung	Verkehr
Straße	Kirchstraße 2
PLZ	54518
Stadt	Binsfeld
Land	Deutschland
Ansprechpartner	OG Binsfeld
Telefon	+49657595880
E-Mail	dsd.binsfeld@t-online.de



Erstellt mit **DataCollect Webreporter** Version 1.0 am 20.07.2019 21:00:22

Messstelle

Name	30-austritt
Rtg. kommend (Name)	Kreisel
Rtg. gehend (Name)	
Vmax StVO	
Kommentar	
Gerätetyp	DSD

Zeitbereich

Startdatum	01.07.2019 23:00
Enddatum	20.07.2019 11:59
Tage	Mo, Di, Mi, Do, Fr, Sa, So
Zeitintervall	60 Minuten
Zeitfenster / Tag	00:00 - 23:59

Geschwindigkeits-Histogramm

